

Výlety s medvědem Jurou po Valašsku



Poznejte
zajímavá místa
s medvědem
Jurou

www.visit-valassko.cz



Valašsko



VSACKÝ CÁB



1. Horská chata Vsacký Cáb

Původní chatu na Vsackém Cábě postavili nadšení turisté za deset měsíců a za přítomnosti Valašského Edisona, tehdejšího starosty města Vsetín Josefa Sousedíka, byla turistická chata slavnostně otevřena v roce 1928. Už bezmála století je toto místo výrazným výchozím místem výletů ve Vsetínských Beskydech. Na nedalekém vrchu Ptáčnice se dělí hlavní turistické trasy směrem na Velké Karlovice a na Rožnov pod Radhoštěm. Po Baťově naučné stezce se můžete dostat k nedalekému, sesuvem vzniklému Cábskému jezírku. Trasa od zastávky autobusu na Dušné, za kterou můžete zaparkovat auto, je k Horské chatě Vsacký Cáb dlouhá necelých 5 km a je vhodná i pro kočárky. Razítko a QR kód naleznete při vstupu na terasu Horské chaty Vsacký Cáb. Na terase chaty

stojí dva dřevění medvědi, na kterých se podepsal zub času, ale do naší soutěže o ceny starostů valašských měst se počítají. Vyfoťte se s nimi, přidejte minimálně jednu další fotku s dřevěným medvědem z naší hry a jste ve slosování. Fotografie zasílejte na email: regionalnihra@gmail.com.



Pozor,
fotosoutěž!



VALAŠSKÁ BYSTRICE




2. Zvonička Kyčery

Výlet ke zvoničce Kyčery začneme obcerstvením v nedaleké hospodě na Házovických Dilech. Odtud se vydáme 1,8 km po modré turistické značce na rozcestí Díly a potom doprava po asfaltové cestě cyklotrasy 6252. V roce 1997 se na Kyčerách místní obyvatelé rozhodli postavit celodřevěnou zvoničku. Tohoto úkolu se ujal pan Kopčan a dnes je vedle zvoničky také turistický přístřešek. Na nedaleké louce najdete funkční studánku. Z kopců nad Valašskou Bystřicí jsou krásné výhledy na údolí Rožnovské Bečvy. Znáмым turistickým a golfovým

centrem nad Valašskou Bystřicí je lokalita Bůrov.

Razítko s medvědí tlapkou je ukryto pod stříškou turistického přístřešku, stejně jako QR kód.

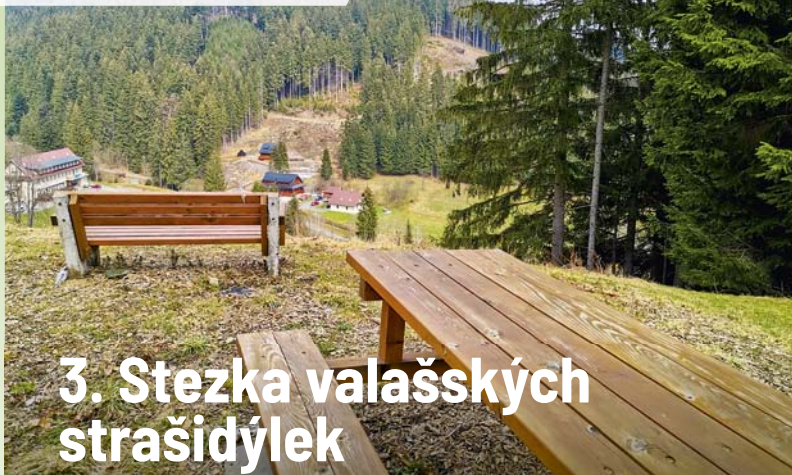
Ke zvoničce je možné se dostat ze dvou stran se začátkem vždy ve Valašské Bystřici. Z obou stran je trasa sjezdná i s kočárkem.



Letos ty
kopce
budou stát
za to!



VELKÉ KARLOVICE



3. Stezka valašských strašidýlek

Velké Karlovice nabízejí velké množství aktivit pro všechny věkové skupiny. Pro děti je nachystáno několik stezek, naučných i zábavných. Nad hotelem Lanterna začíná Stezka valašských strašidýlek. Na této stezce potkáte polednici, klekánici, čarodějku, čerta i draka. Během několika minut vystoupáte z parkoviště či autobusové zastávky Velké Karlovice-Razula nad hotel Lanterna a projdete celou Stezku valašských strašidýlek, kterou však nelze absolvovat s kočárkem. Na konci stezky je poblíž postavy čerta umístěno posezení a lavička s výhledem. Pod deskou stolu najdete razítko a QR kód. Z tohoto místa vás dělí už jen několik stovek metrů od rozhledny Miloňová. Naproti v údolí Hanžlůvka naleznete prales Razulu, který dal jméno několika atraktivitám ve Velkých Karlovicích. Dva kilometry odtud je hotel Horal s úžasným bazénem, půjčovnou sportovního nářadí, bowlingem, wellness a zážitkovou restaurací. Okusit některou kulinařskou specialitu bude jistě stát za to. V údolí Jezerné u silnice na Soláň se na konci obce nachází penzion U medvěda. V restauraci stojí třetí medvěd, se kterým se můžete dostat do slosování o ceny starostů valašských měst.

Neboj se,
strašidla
jsou jen
nakreslená...



VALAŠSKÉ MEZIŘIČÍ



4. Pomník Josefa Handla

Do Podlesí nad Valašským Meziříčím, kde se nachází pomník Josefa Handla, se dostanete z několika směrů - ze Štěpánova pohodlnou procházkou nebo z Hrachovce přes sedlo nad Veselou, kde se napojíte na naučnou stezku Jana Karafiáta. Pomníček Josefa Handla najdete na rozcestí nedaleko místa, kde dříve stávala hájovna v Podháji. Na místě bývalé hájovny stojí od roku 2017 Penzion Na kraji lesa. Průčelí současného penzionu dokonale kopíruje původní ráz hájovny a dokumentuje řemeslnou zručnost a um valašských stavitelů. Funkci polesného zde až do roku 1947 zastával Josef Handl, jehož přičiněním došlo v této lokalitě k rozmachu kvalitní péče o les. Na jeho památku byl následně vytvořen pískovcový pomníček na rozcestí u hájovny. Razítko a QR kód tohoto místa naleznete pod stříškou přístřešku naproti pomníku. Kteroukoliv popsanou cestu k tomuto rozcestí můžete absolvovat i s kočárkem. Na pátém zastavení Naučné stezky Městských lesů, cca 300 metrů od pomníku je socha medvěda. Vaše fotografie s tímto medvědem se počítá do soutěže o ceny starostů valašských měst.



Nejmladší
socha
medvěda
na Valašsku...



MALÁ LHOTA



5. Skalní útvar Medůvka

Dostupnost ke skalám Medůvka je z obce Malá Lhota po modré turistické značce asi 3 km směr Brňov k rozcestí, odkud je značen asi 150 m dlouhý chodník ke skalnímu útvaru. Útvar se skládá z jedné hlavní a dvou krajních věží, přičemž údolní stěna nejvyššího bloku dosahuje deseti metrů. Hornina je tvořena velmi tvrdými křemitými pískovci. Většina horolezeckých cest vede v údolních severních stěnách, skály jsou prosluněny pouze od západu. Terén je vhodný pro teplé letní dny. QR kód a razítko najdete nad skalami u stromu s turistickým popisem vedle ohniště. S kočárkem se dostanete asi 150 metrů od skalního útvaru. V blízkém okolí můžete navštívit dřevěný větrný mlýn. Dva skalní útvary Medůvku a Skýpalovu skálu spojuje naučná stezka. Jsou od sebe vzdáleny asi 1,5 km.



Na skalách opatrně!



OZNICE



6. Zvonice v Oznici

Navštívit podhorskou obec Oznice určitě stojí za to. Oznice leží mezi horami Pišková a Dlouhá Hora na potoce Oznička. Obcí prochází žlutá turistická značka z Valašského Meziříčí přes Jarcovou, kolem známé Jarcovské kuly. Partyzánský odboj v obci za II. světové války připomíná památkově chráněný partyzánský bunkr. Razítko je ukryto pod stříškou posezení vedle zvonice, která se nachází v sedle nad obcí u silnice vedoucí do Mikulůvky. Varianta výletu se nabízí právě z Mikulůvky, kde lze příjemně strávit den na vyhříváném koupališti. Ke zvonice vede ze dvou stran asfaltová silnice, trasu tedy zvládnete i s kočárkem.



Osvěž se v bazénu a honem ke zvonice!



MARTIŇÁK



7. Sedlo Martiňák

Rozcestí turistických a cykloturistických cest Martiňák leží v nadmořské výšce 827 m. Na počátku 19. století stával na vrchu zájezdní hostinec pana Martiňáka. V té době byl místem pro občerstvení horníků a hutníků z Ostravska, kteří chodili po práci domů pěšky do oblasti Bečev na Valašsko. Za II. světové války byla na Martiňáku základna odboje. Současný hotel získal svou podobu přestavbou v roce 1972. Martiňák je oblíbeným cílem turistů a běžkařů z Pustevn, odkud vede strojově upravená cesta po naučné stezce Čertův mlýn (8,5 km). Stejnomená hora Čertův mlýn je nejvyšší horou Valašska a zároveň i Zlínského kraje (1205 m n. m.). Od zastávky autobusu Horní Bečva – Kovárna se vydáte 5 km po modré turistické značce nebo můžete zvolit trasu vhodnou i pro kočárky po zelené turistické značce a jít 4 km od odbočení do Mečůvky. Razítko a QR kód jsou umístěny pod přístřeškem u památníku, který se nachází po levé straně přístupové cesty, nad budovou hotelu Martiňák.



Fascinující jsou výhledy z turistické křižovatky.



ROŽNOV POD RADHOŠTĚM-HÁŽOVICE



8. Kozí farma ZERLINA

Od roku 2007 funguje v Rožnově pod Radhoštěm tradiční rodinná farma Zerlina, která mimo jiné chová stádo hnědých krátkosrstých koz. Z kozího mléka se na farmě vyrábějí čerstvé i zrající sýry, tvaroh, zmrzlina a nápoje, které si můžete koupit ve faremním obchůdku. V případě zájmu se můžete zapojit do rukodělného workshopu nebo nakrmit zvířata, která na farmě uvidíte. Chtěli byste žít na farmě se zvířaty? Prohlédněte si tento valašský grunt a získajte představu, jak takový způsob života vypadá. Razítko a QR kód najdete u vchodu do obchůdku farmy Zerlina. Na Hradisku v nedalekém Rožnově pod Radhoštěm na vás čeká nejen zřícenina hradu, ale také další grunt, tentokrát s chovem koní.



Zvířata na farmě můžeš i krmit!



VIZOVICE



9. Janův hrad

Janův hrad (Prokopovský dvůr) se nachází na vrcholu Janovy hory a v letech 1710-1713 ho nechal vystavět hrabě Prokop Gervas Gollen. V srpnu 2013 založili aktivní příznivci Janova hradu Občanské sdružení Janův hrad Vizovice. Toto sdružení iniciovalo projekt na záchranu zbytků zříceniny Janova hradu zakonzenrováním zbylých stěn objektu, renovací studny a úpravou okolí. K Janovu hradu se dostanete, když ve Vizovicích na silnici I/69 naproti lesnímu statku za nemocnicí Milosrdných bratrů odbočíte nahoru a po červené turistické značce půjdete asi 2,5 km. Razítko a QR kód jsou umístěny pod přístřeškem, vně uzavřené části hradu. V okolí se nachází zcela unikátní zámek Vizovice, jeden z nejkrásnějších na Moravě. Další pozoruhodnosti Vizovic je muzeum Rudolfa Jelínka v bezprostřední blízkosti světoznámého lihovaru.



Zámek a hrad jsou perly Vizovic...



TESÁK



10. Machova studánka

K Machově studánce se dostanete krátkou procházkou ze sedla Tesák v Hostýnských vrších. Pramen leží nedaleko rozcestí turistických tras s názvem Pod Kyčerou. Sochařské zpracování studánky je dílem akademického sochaře Josefa Antka, rodáka z nedalekých Rajnochovic. Kolem studánky prochází asi 20 km dlouhá Cesta bojovníků za mír. Okružní trasa vede z Bystřice pod Hostýnem, podél říčky Bystřičky, pod hradem Obrány, kolem Machovy studánky k sedlu Tesák a odtud prochází pod skalním městečkem Orlí hnízdo, kolem vrcholu Čerňava k partyzánskému bunkru Humenec. Dále cesta pokračuje k vrcholu Jehelník a k pomníku Ladislava Jaroše (Sokola a ředitele holešovského gymnázia, který byl zabit nacisty), přes Javorník až ke studánce Pod Lomem a zpět do Bystřice pod Hostýnem. Pozoruhodnosti v okolí – sedlo Troják s nedalekou rozhlednou Maruška a Tři hraniční kameny z 18. století označující hranice tehdejších panství. Razítko a QR kód jsou schovány v pouzdře pod lavičkou u Machovy studánky, kam za sucha po lesní cestě dojedete i s kočárkem.



Skvělé osvěžení čerstvou vodou!





Kde najdete razítko:

1. Horská chata Vsacký Cáb
2. Zvonička Kyčery - Valašská Bystřice
3. Stezka valašských strašidylek - Velké Karlovice
4. Pomník Josefa Handla - Valašské Meziříčí
5. Skalní útvar Medůvka - Malá Lhota
6. Zvonička - Oznice
7. Sedlo Martiňák
8. ZERLINA - Rožnov pod Radhoštěm-Hážovice
9. Janův hrad - Vizovice
10. Machova studánka - Tesák
11. Rozhledna Sůkenická (Čarták) - Velké Karlovice
12. Partyzánský bunkr - Prlov
13. Lavička Nad Lipinou
14. Vyhlídka Liptál
15. Lačnovské skály - Lačnov
16. Farní zahrada - Rožnov pod Radhoštěm
17. Pohádkový orloj - Zašová
18. Kaple sv. Anežky České - Lidečko
19. Vodárenská rozhledna - Kunovice
20. Jaroslavova studánka - Chvalčov

Razítka a QR kódy jsou na místech od 1. 6. do 30. 9. 2023

Komunikujte s medvědem Jurou na [f regionalnihra](https://www.facebook.com/regionalnihra).

Hra Poznáváme Valašsko bude mít v letošním roce svou **VLASTNÍ ABSOLVENTSKOU VIZITKU**. Zájemci si ji mohou pořídit ve valašských informačních centrech od 1. června 2023.



Fotosoutěž

Při letošním poznávání Valašska s medvědem Jurou potkáte několik dřevěných soch a sousoší medvěda. Až budete mít fotografie alespoň dvou různých soch nebo sousoší, pošlete nám je na regionalnihra@gmail.com, dostanete se do slosování o tři ceny starostů valašských měst... Obrázky pošlete jen v termínu 1. 6.-30. 9. 2023.





11. Rozhledna Sůkenická

V roce 1997 vybudoval a o rok později zpřístupnil veřejnosti mobilní operátor rozhlednu Sůkenická, která nese ve výšce 26 m na betonovém skeletu krytý vyhlídkový ohoz. Celková výška rozhledny je 40 metrů a je opláštěna smrkovými prkny pro splynutí s okolím. Rozhlednu provozuje nedaleký hotel Sůkenická. Vstup na rozhlednu je zpoplatněn a není podmínkou účasti ve hře. K rozhledně Sůkenická se dostanete, když z autobusu nebo cyklobusu vystoupíte na zastávce Bumbálka-st. hranice a vydáte se po červené turistické značce k rozhledně vzdálené asi 1200 m. Další trasa vede přímo do hotelu Sůkenická (zde na vás čeká dvougenerační socha medvěda pro naši soutěž), odkud za deset minut pohodlně dojdete k rozhledně i s kočárkem. Razítko a QR kód najdete za základním kamenem, umístěným vpravo u vstupu na rozhlednu.



12. Partyzánský bunkr

Naučná stezka Prlovským lesem měří 5 km a provede vás okolím obce Prlov, která měla velký význam v partyzánském hnutí za II. světové války. Odkaz na hrdinný protifašistický odboj připomíná replika Partyzánského bunkru, který je jedním ze zastavení na naučné stezce Prlovským lesem. Přístup k našemu stanovišti je od rybníků na konci obce, přibližně po 600 m stoupání. Další variantou je absolvovat celou naučnou stezku se všemi zastaveními. Hrdinství tehdejších obyvatel Prlova a okolí, účastníků odboje, připomíná nejen památník, ale i vzpomínková místnost - muzeum událostí na konci II. světové války u Obecního úřadu v Prlově. Razítko a QR kód najdete u okýnka vedle vchodu do partyzánského bunkru.



Vyfoť se
s medvědem...



Nebyl zde
lehký život!



LIPINA



13. Lavička Nad Lipinou

Místo, kam vás zveme, má jednoduchý název, ale jeho přívlastky slibují mnohé: zamilovaná, romantická, z lásky, olivová, zapadajícího slunce, pro dva. Těžko byste hledali cituplnější místo, lavička naslouchá vyznáním lásky šťastných milenců a posílá jí dál. Posadte se, dívejte se, poslouchejte a vnímejte. Lavičku najdete kousek od žluté turistické trasy – Jelenovský okruh, asi 500 m od rozcestníku Nad Lipinou. Můžete vyrazit z Valašských Klobouk novou alejí, sejít z Jelenovské nebo vyjít přímo z Lipiny. Odbočka k lavičce je označená a nachází se kousek před křižovatkou žluté turistické trasy a singletrailu Klobucké stezky. A až se pokocháte, můžete vyrazit po stezce dál – k Hložecké kapli (2 km od lavičky), která připomíná krvavé časy tatarských a kumanských vpádů na Moravu. Nebo se přehoupnete přes sedlo Stráně a pokračujte až na Brumovský hrad (4,4 km ze sedla). Cestou pozor na cválající koně, sjíždějící cyklisty a jeleny. Rázítka a QR kód tohoto místa jsou ukryty pod sedátkem lavičky Nad Lipinou. S dětským kočárkem to v této lokalitě nepůjde.



Skvělý nápad,
tahle lavička...

Valašské
Klobouky



LIPTÁL



14. Vyhlídka Liptál

Vyhlídka Liptál se nalézá na kopci nad stejnojmennou obcí a je viditelná od místní základní školy. Cesta k ní vede od evangelického kostela, odbočením před mostem přes Rokytenku doprava a následně levou asfaltovou cestou stále vzhůru. Folklorem proslavená vesnice roku 2006 v posledních letech jen vzkvívá. Historie obce sahá do 14. století a jako celé Valašsko je proslavena tehdejšími rebeliemi evangelicky orientovaných obyvatel. Grafik a sběratel lidových tradic Jan Kobzář, liptálský rodák, je jedním z pilířů novodobé folklórní historie obce. Udělejte si památku na návštěvu obce a vyfoťte se v popředí obrazu, který je vytvořen dřevěným rámem. Když nám pošlete tento váš obrázek na e-mail regionalnihra@gmail.com, můžete ve slosování vyhrát kufřík uzenin od společnosti MP Krásno, a.s. V přístupné části parku před místním zámekem, který se chystá k rekonstrukci, je několik dřevěných soch, ale především busta Jana Kobzáře. Od jejího odhalení se píše historie Liptálských slavností, významného evropského folklórního festivalu. Trasa z centra obce k vyhlídce Liptál měří asi 2 km a zvládnete ji i s kočárkem. Rázítka a QR kód jsou umístěny pod pravým rohem rámu okna.



Vyfoť se
a pošli foto
na e-mail!



LAČNOV



15. Lačnovské skály

Horní Lačnovské skály, zvané také Vrátnice, jsou asi 70 m dlouhý pískovcový masiv s maximální výškou 10,5 m, který tvoří četné voštiny, skalní mísy a pseudokrasové jeskynní výklenky. Pískovcové mrazové sruby Lačnovských skal dosahují výšky 6 m. Nejvyšší věž 70metrové skalní stěny je Lucifer s výškou 15 m. Vhodným výchozím místem cesty ke skalám je parkoviště u Muzea vypálené osady Vařákovy paseky. Toto muzeum se nachází na konci obce Lačnov. Po žluté turistické značce se vydáte k asi 2 km vzdáleným skalám. Na trase projdete kolem turistického přístřešku s dětskými atrakcemi. Odtud už to bude ke skalám s kočárkem problém, neboť dál pokračuje jen pěšina. Razítko a QR kód jsou umístěny na turistickém rozcestníku, který se nachází pod masivem skal.



ROŽNOV POD RADHOŠTĚM



16. Farní zahrada

Nedávno zrekonstruovaná zahrada u kostela Všem svatých nabízí klidné místo uprostřed města Rožnov pod Radhoštěm, kde pískem sypaný chodníček lemují 14 zastavení křížové cesty. Jednotlivá zastavení jsou postavena v jednotném valašském stylu a nesou tabulky se jmény donátorů. Kopie původních obrazů citlivě vytvořila Mgr. Marie Chlebová. Příjemnou atmosféru zahrady doplňují sakury a rododendrony. A protože jste v centru města, můžete pohodlně navštívit největší taháky Rožnova pod Radhoštěm. Dřevěné městečko, Valašská dědina, Mlýnská dědina, to jsou části Valašského muzea v přírodě, nad kterým se na Karlově kopci tyčí Jurkovičova rozhledna. Razítko a QR kód je vedle brány vlevo u vstupu do zahrady.



Mezi skalami
opatrně!



K návštěvě
Rožnova jeden
den nestačí...



ZAŠOVÁ



17. Pohádkový orloj

Místní řezbář pan Miroslav Španer je autorem orloje, který v obci Zašová vznikl za podpory dobrovolníků v roce 2022. Orloj se spouští o víkendech v každou celou hodinu od 10 do 18 hodin, ve všední dny v 10, 15 a 18 hodin. V těchto časech se vám v okýnkách orloje postupně ukáží známé pohádkové postavy. Při cestě z centra obce nemůžete minout odbočku k poutnímu místu s údajně léčivým pramenem

Stračka. Trasu z centra obce, kde se můžete zastavit v cukrárně s informačním centrem, přes Stračku až k pohádkovému orloji, který se nachází nad Zašovou směrem na Porubky, hravě zvládnete i s dětským kočárkem. Razítko a QR kód jsme pro vás ukryli pod přístřeškem vedle pohádkového orloje.



Z pohádky
do pohádky...



LIDEČKO




18. Kaple sv. Anežky České

Kaple sv. Anežky České v Lidečku se nachází pod vrcholem bezejmenného lučinatého kopce nad významným svahovým prameništěm. Typická valašská kaplička zde vznikla už roku 1949, od té doby ale samozřejmě prošla rekonstrukcí a dnes se nalézá v utěšeném stavu. Osada Račné v údolí pod kaplí spadá do katastru obce Lidečko. Z centra Lidečka vede cesta ke kapličce kolem kostela, hřbitova a potom už jen 1 km a jste na místě. A když už budete v Lidečku, není to daleko do informačního centra a Betléma v Horní Lidči. Ručně vyřezávaný betlém vás přivítá po celý rok. Razítko a QR kód tohoto místa jsou ukryty pod stolkem před kapličkou. Trasa ke kapličce je vhodná i pro dětský kočárek, třebaže vede z části i po polní cestě.



Kouzelný kout
Valaška...



KUNOVICE



19. Vodárenská rozhledna

Vodojem s rozhlednou se nachází na severním okraji obce Kunovice, asi 150 m od silnice č. 439 z Kunovic na Kelč. Z této silnice odbočuje vpravo k rozhledně úzká asfaltka a parkovat lze přímo u rozhledny. U obce Kunovice na Vsetínsku už naleznete nejen dřevěnou rozhlednu na vrchu Kunovická Hůrka, ale od léta 2021 také rozhlednu na místním, nově vybudovaném vodojemu v lokalitě Na Páně. O jeho výstavbu a financování se zasloužila společnost Vodovody a kanalizace Vsetín, a.s. Rozhledna je volně přístupná.

Z terasy rozhledny vidíte přímo na Kelčský Javorník, který má na vrcholu rozhlednu, která určitě stojí za návštěvu. Razítko a QR kód jsme pro vás nachystali pod stříškou, nade dveřmi do technické části vodojemu v přízemí.



Zkus spočítat schody...



CHVALČOV



20. Jaroslavova studánka

K Jaroslavově studánce vede pěšina kolem říčky Bystřičky a žlutá turistická značka buď ze směru od centra obce Chvalčov u Bystřice pod Hostýnem, nebo od turistického rozcestníku Chvalčov U Revíru. Studánka nese název Jaroslavova na počest prvního starosty této podhostýnské obce po sametové revoluci. Pan Jaroslav Janovác miloval klid lesa i tuto studánku a podporoval lidovou tvorbu. Vede tudy Naučná stezka Chodník Masarykových – je označena modrými kolečky na bílém podkladu a vede od zámku v Bystřici pod Hostýnem, přes park Zahájené, obec Chvalčov, kolem Jaroslavovy studánky až k chatě Švagrovka pod vrcholem poutního místa Svatý Hostýn. V obci Chvalčov roku 1898 trávil prázdniny s rodinou prezident Masaryk, který po pěšině k Jaroslavově studánce chodil na zmiňovanou chatu navštívit malíře a přítele Hanuše Schwaigera. Razítko a QR kód jsou umístěny pod stříškou na trámu Jaroslavovy studánky. Ke studánce se dostanete z obou výše uvedených směrů i s kočárkem.



KROMĚŘÍŽSKO



Osvěž se a za chvíli jsi na Hostýně..



Seznam informačních center,

kde si můžete koupit herní plán. Zde můžete odevzdat slosovací kupón hry.

Turistické informační centrum Vsetín

Dolní náměstí 1356, 756 01 Vsetín
tel.: +420 575 144, +420 575 111
e-mail: ic.vsetin@mvk.cz
web: www.ic-vsetin.cz

Informační centrum Velké Karlovice

Velké Karlovice 299, 756 06 Velké Karlovice
tel.: +420 571 444 039
e-mail: icentrum@velkekarlovice.cz
web: www.velkekarlovice.cz

Informační centrum Zvonice Soláň

Bzové 325, 756 05 Karolinka
tel.: +420 571 644 027, +420 604 824 274
e-mail: zvonice.info@seznam.cz
web: www.zvonice.eu

Informační centrum Karolinka

Muzeum sklářství a Galerie muzea sklářství
Nábřeží 545, 756 05 Karolinka
tel.: +420 739 322 851
e-mail: ic@mukarolinka.cz
web: www.karolika.cz

Informační centrum Nový Hrozenkov

Nový Hrozenkov 451, 756 04 Nový Hrozenkov
tel.: +420 571 451 806, +420 606 783 442
e-mail: icnovyhrozenkov@seznam.cz
web: www.novyhrozenkov.cz

Informační centrum Horní Lideč

Horní Lideč 370, 756 12 Horní Lideč
tel.: +420 737 701 047
e-mail: betlem@hornilidec.cz
web: betlemhornilidec.cz

Turistické informační centrum Valašské Meziříčí

Komenského 169, 757 01 Valašské Meziříčí
tel.: +420 571 684 558, +420 775 109 809
e-mail: info@info-vm.cz
web: www.info-vm.cz

Turistické informační centrum Rožnov pod Radhoštěm

Masarykovo náměstí 131
756 61 Rožnov pod Radhoštěm
tel.: +420 571 652 444
e-mail: ic@roznov.cz
web: www.visitroznov.cz

Informační centrum Valašská Bystřice

Valašská Bystřice 318
756 27 Valašská Bystřice
tel.: +420 571 646 295, +420 725 611 740
e-mail: icvalbystrice@seznam.cz
web: www.valasskabystrice.cz

Informační centrum a Icafé Zašová

Zašová 809, 756 51 Zašová
tel.: +420 734 447 239
e-mail: icafe@zasova.cz
web: www.zasova.cz/informacni-centrum-a-icafe

Informační centrum Prostřední Bečva

Prostřední Bečva 272, 756 56 Prostřední Bečva
tel.: +420 571 643 229
e-mail: obec@prostrednibecva.cz
web: www.prostrednibecva.cz

Informační centrum Horní Bečva

Horní Bečva 544, 756 57 Horní Bečva
tel.: +420 571 645 249
e-mail: ic@hornibecva.cz
web: www.hornibecva.cz

Informační centrum Valašské Klobouky

Masarykovo náměstí 103, 766 01 Valašské Klobouky
tel.: +420 577 311 150
e-mail: infocentrum@mu-vk.cz
web: www.klobuckeicko.cz

Městské informační centrum

Bystřice pod Hostýnem
Pod Platany 2, 768 61 Bystřice pod Hostýnem
tel.: +420 573 501 901
e-mail: info@mubph.cz
web: www.bystriceph.cz

Turistické informační centrum Vizovice

nám. T. G. Masaryka 1008, 763 12 Vizovice
tel.: +420 577 599 110
e-mail: infocentrumvizovice@dkvizovice.cz
web: www.dkvizovice.cz

Turistické informační centrum Liptál

Liptál 331, 756 31 Liptál
tel.: +420 751 423 030
e-mail: infocentrum@liptal.cz
web: www.liptal.cz/spol/informacni-centrum

Turistické informační centrum Frenštát pod Radhoštěm

Náměstí Miru 1, 744 01, Frenštát pod Radhoštěm
tel.: +420 556 836 918
e-mail: ic@mufrenstatinfo.cz
web: www.frenstatinfo.cz