

# Poznáváme Valašsko



Tipy na výlety  
s medvědem Jurou  
po Valašsku

 visit\_valassko

 visit\_valassko

 @visitvalassko

[www.visit-valassko.cz](http://www.visit-valassko.cz)

## HOŠŤÁLKOVÁ



### 1. Výhledové okno Hošťálková

Medvěd Jura vás zve do Hošťálkové, kde v loňském roce postavili výhledové okno, které doslova zarámovalo krásu zdejší krajiny. Najdete ho na pohodové cestě z centra obce směrem na Kuželek, přibližně 1,2 km od zastávky autobusu. Pokud jedete autem, doporučujeme nechat jej na kterémkoli parkovišti v centru obce. Vydejte se odtud směrem k zámku a odbočte doleva po zelené turistické značce. Čeká vás mírné stoupání po asfaltové cestě.

Z rámu okna se před vámi rozevře nádherný pohled na majestátní Radhošť i celý střed obce s dominantami dvou kostelů. Vyfoťte se a třeba se vydejte dál, směrem k místním Čertovým skalám.

Okno vzniklo díky nápadu v rodině bývalého starosty Jana Malčíka a společnému úsilí místních nadšenců, kteří jej vyrobili, financovali i osadili – a přidali i pohodlnou lavičku pro nerušené vychutnání výhledu.



**Razítko**  
na lavičce u výhledového okna

**Kočárek**  
vhodné

**Kam v okolí**  
Čertovy skály v Hošťálkové,  
rozhledna Maruška, vrch Bludný



Udělej si  
parádní fotku!



## LUŽNÁ



### 2. Naučná stezka Vráblový paseky

Z obce Lužná se po modré turistické značce dostanete na krásné a málo známé místo Valaška – Vráblový paseky. Naučná stezka vás provede krajinou rozlehlých luk, pastvin a lesů s dechberoucími výhledy. Dozvíte se o nelehkém životě lidí, kteří tu na kamenité půdě tvrdě hospodařili, i o zdejším chovu huculských koní – jednom z největších na Moravě. S trochou štěstí je zahlédnete na pastvinách. Doporučujeme zaparkovat v centru Lužné nebo u místního skiareálu, odkud je to k vyhlídkovému místu s medvědíím razítkem 1,7 km. Cesta patří k náročnějším, zpočátku s poměrně prudkým a táhlým stoupáním po zpevněné cestě, poté velmi mírným stoupáním po louce.

Pokud máte dost sil, dojděte si až k Židkovu buku na konci naučné stezky. Je skutečně majestátní a uvidíte od něj do všech světových stran.



**Razítko**  
na informační tabuli č. 4, u horní stanice vleku

**Kočárek**  
nevhodné, prudké stoupání a cesta po louce

**Kam v okolí**  
roubené chalupy v Lužné, Čertovy skály v Lidečku

Náročná cesta  
za výhledy.





### 3. Dřevěný kříž na Kohútce

Kohútka je vrchol a známé rekreační a lyžařské středisko v pohoří Javorníky. Je dostupná autem z Nového Hrozenkova nebo pěšky po oblíbené hřebenovce, odkud se otevírají úžasné výhledy na Beskydy. Pokud se vydáte po hřebeni směrem na Papajské sedlo, dorazíte zhruba po kilometru cesty k velkému dřevěnému kříži.

Tento kříž byl postaven v roce 2010 jako připomínka bývalého světelného kříže vystavěného na stejném místě ve 30. letech 20. století na památku slovanské vzájemnosti. Původní světelný kříž byl zničen za druhé světové války, aby neumožňoval spojencům orientační bod při bombardování. Od roku 2007 se zde každoročně 5. července konají poutní mše k uctění památky slovanských věrozvěstů Cyrila a Metoděje. Na těchto poutích se scházejí lidé z obou stran hranice.



**Razítko**  
ve stojanu u kříže

**Kočárek**  
zpevněná cesta vhodná pro terénní kočárky

**Kam v okolí**  
Rozhledna Ztracenec, Muzeum Nový Hrozenkov



Dříve svítil do dálky.



### 4. Pramen Rožnovské Bečvy

Na úbočí vrchu Vysoká (1024 m n. m.) – nejvyššího vrcholu Vsetinských Beskyd – pramení řeka, která protéká celým rožnovským údolím. Pramen Rožnovské Bečvy se žlábkem je krytý dřevěnou stříškou a v případě dlouhého sucha není příliš vydatný. Odtud se vydává na svou 38 km dlouhou pouť až k soutoku se Vsetinskou Bečvou ve Valašském Meziříčí. K prameni vede červená turistická značka z rozcestí Třeštík, kde je parkoviště i autobusová zastávka. Odtud půjdete necelé 2 km do kopce bukovým lesem. Razítko medvěda Jury se ukrývá na rozcestníku u odbočky k prameni. Pozor, terén přímo k prameni je velmi strmý a za mokra kluzký, pomohou vám lana a dřevěné zábradlí.

Od pramene se můžete vydat zpátky a dojít až k rozhledně Čarták (Súkenická). Cestou k rozhledně se zastavte u Horského hotelu Súkenická, kde najdete **dřevěného medvěda** do naší fotosoutěže. V červenci a srpnu je rozhledna otevřená denně 9:30–12:30, 13:30–17:30. Mimo letní sezónu si můžete vyzvednout klíče na recepci restaurace hotelu oproti vratné záloze.



**Razítko**  
na rozcestníku u odbočky k prameni

**Kočárek**  
nevhodné, lesní cesta s velkým převýšením

**Kam v okolí**  
vrchol Vysoká, přehrada Horní Bečva, lom s vyhlídkou Horní Bečva

Budte opatrní na cestě k prameni!



## ROŽNOV POD RADHOŠTĚM



### 5. Unipar


Medvěd Jura vás zve do Rožnova pod Radhoštěm na voňavou zastávku do rodinné firmy Unipar, kde se už od roku 1992 vyrábí luxusní designové svíčky, které zdobí interiéry po celém světě. Při exkurzi můžete nahlédnout přímo do výroby a vidět spojení moderních technologií s precizní ruční prací. Svíčky zde vznikají unikátní metodou lisování za studena. Součástí návštěvy je také galerie s limitovanými kolekcemi a zakázkami pro světové značky. V prodejně si můžete zakoupit originální svíčky nebo stylový dárek na památku. Otevřeno je od pondělí do pátku 9:00-17:30 a v sobotu 9:00-13:00. Do Uniparu

se pohodlně dostanete pěšky z centra Rožnova směrem na Dolní Paseky. Pokud přijedete autem, parkování je k dispozici přímo u budovy. Pokud hledáte dalšího **dřevěného medvěda** do fotosoutěže, udělejte si výlet na Pustevny. Najdete ho u vchodu na Stezku Valaška na sousoší společně s dalšími dřevěnými zvířaty.



 **Razítko**  
u vchodu vpravo

 **Kočárek**  
vhodné

 **Kam v okolí**  
Jurkovičova rozhledna, Valašské muzeum v přírodě, zřícenina hradu Rožnov



Zajdi se podívat na výrobu svíček.



## RATIBOŘ



### 6. Výletišť v Červených

V Ratiboři najdete myslivecké výletišť v Červených, které svůj neobvyklý název dostalo podle červené hlíny, která se zde vyskytuje. Areál s chatou a tanečním parketem pravidelně ožívá kulturními a společenskými akcemi – od mysliveckých slavností po sousedská posezení.

Děti tady najdou svůj ráj – lesní lanové hřiště, kde si mohou dosyta zalézt, zavěsit se a vyzkoušet svou odvahu mezi stromy. Nachází se zde i soukromý rybník o rozloze téměř půl hektaru, který dotváří poklidnou atmosféru celého místa. Pokud máte chuť se projít, kousek nad areálem na vás čeká odpočinkové místo „Nad Červeným“ s lavičkou a krásným výhledem do okolní krajiny a na vzdálený jihovýchodní hřeben Hostýnských vrchů. K výletišti v Červených se dostanete pohodlně z centra Ratiboře, ať už vyrazíte pěšky, na kole nebo autem.



 **Razítko**  
na lavičce u lanového hřiště

 **Kočárek**  
vhodné

 **Kam v okolí**  
Vojenské muzeum Ludvíka Hynka, Údolní rozhledna Věruška



Tady je to zábava!





## 7. Jelení a dančí obora

Razítko s číslem 7 ukryl medvěd Jura na místo, kde jej spolehlivě pohlídá stádo jelenů a daňků. V údolí Miloňov ve Velkých Karlovicích se nachází Jelení a dančí obora, kde můžete pozorovat tato majestátní zvířata téměř na dosah ruky. Pokud vám nestačí pohled přes plot, můžete si vylézt na malou věž, ze které budete mít ještě lepší výhled.

K oboře se dostanete pohodovou cestou z centra Velkých Karlovic, případně můžete zaparkovat přímo u ní. Miloňov láká k procházce malebným údolím s dřevěnými chalupami a dokonce zde najdete i občerstvení v samoobslužném baru.

Kdo má dostatek sil, může si vyšlápnout na nedaleký vrch Miloňová (846 m n. m.) s dřevěnou rozhlednou a panoramatickými výhledy na hřebeny Javorníků.



**Razítko**  
ve spodní části vyhlídkové věže u obory

**Kočárek**  
vhodně

**Kam v okolí**  
Rozhledna Miloňová, Karlovské muzeum,  
Galerie soch Pluskovec



Pssst! Ať je nevyplašíš.



## 8. Zřícenina hradu Obřany

Vysoko v Hostýnských vrších, na skalnatém hřebeni nad říčkou Bystřičkou, se ukrývají zbytky hradu Obřany. Kolem roku 1359 ho založil ambiciózní Boček z Kunštátu, ovšem učinil tak bez výslovného svolení markraběte Jana Jindřicha Lucemburského, což vyvolalo vleklý spor, který nakonec zpečetil osud hradu. Obřany sice plnily roli strategické pevnosti střežící okolní průsmyky, ale jejich sláva trvala sotva jedno století – hrad byl opuštěn a pobořen pravděpodobně už během husitských válek. Výšlap na Obřany trochu prověří vaši fyziku, ale projdete se nádhernými lesy na úbočí Hostýnských vrchů a napijete se ze studánky

pojmenované podle spisovatele a sběratele umění Františka Táborského a malíře Františka Ondruška. Obřany jsou opředeny řadou pověstí. Jedna pověst mluví o obrech, kteří zde dle legendy žili a dali místu jméno. Další pověst mluví o tom, že hrad i s krutým hradním pánem odnesl čert.



KROMĚŘÍŽSKO

**Razítko**  
u velkého pařezu u nejzachovalejší hradní stěny

**Kočárek**  
nehodně, lesní cesta s prudkým převýšením

**Kam v okolí**  
Bystřice pod Hostýnem, Tesák, Kelčský Javorník

Dobrodružná výprava!





## 9. Muzeum Zubří

Město Zubří skrývá muzeum plné valašských příběhů a tradic. Muzeum Zubří uchovává sbírky věnované historii obce, archeologickým nálezům ze středověkého hradu Rožnov nebo mineralogii – ale hlavní hvězdou jsou krásné zuberské výšivky. Tato jemná krajkářská tradice se zde předává z generace na generaci. Pro děti je letos připravena výstava Svět kostiček a další hry a úkoly.

V červnu a září je otevřeno v pondělí a pátek od 14 do 18 hodin.

V červenci a srpnu denně kromě středy (PO, PÁ, SO 14–18 hod., ÚT, ČT, NE 9–12 hod.).

Pokud máte chuť se projít, vydejte se po zábavné naučné stezce „Co pamatují zubří v Zubří“ – asi 7 km dlouhá trasa vás provede historií, přírodou i řemesly. Na malé výletníky čeká paleontologické naleziště i záhadná tajenka, za jejíž rozluštění v muzeu získáte odměnu. Stáhněte si leták s mapou stezky na [www.mesto-zubri.cz](http://www.mesto-zubri.cz).



**Razítko**  
na informační tabuli před muzeem

**Kočárek**  
vhodné

**Kam v okolí**  
Pohádkový orloj, klášterní zahrada a pramen Stračka v Zašové



Vylušti  
tajenku  
a zajdi do  
muzea!



## 10. Památník sv. Jana Nepomuckého

Nad obcí Všemina, na místě zvaném Železov, stojí památník, který zaujme na první pohled. Boží muka ke cti a chvále sv. Jana Nepomuckého byla zbudována v roce 2025 Honebním společenstvem Všemina jako místo zastavení a ztišení pro poutníky i turisty.

Památník umí mluvit beze slov – rez symbolizuje pomijivost, zkosený tvar připomíná ruce sepnuté k modlitbě a nestejná výška odkazuje na lidskou nedokonalost. Kříž je umístěn přesně v linii pohledu na všeminský kostel v údolí a symbolizuje ochranu patrona nad obcí.

Aby se mohli zadívat i ti menší, čeká před křížem stupínek. Mohutné lavice zvou k usednutí, odpočinku a připomínce duchovního dědictví valašského regionu. K památníku vede červená turistická značka z rozcestí Hranice-sedlo, případně žlutá a poté červená značka ze Syrákova.



**Razítko**  
v turistickém přístřešku  
nedaleko pomníku

**Kočárek**  
nehodné, nebezpečná cesta

**Kam v okolí**  
Vodní nádrž Všemina, Zámek Liptál,  
Muzeum Jana Kobzáně

Symbolické  
místo s krásnou  
atmosférou.





## Kde najdete razítko:

1. Výhledové okno Hošťálková
2. Naučná stezka Vráblový paseky, Lužná
3. Dřevěný kříž Kohútka, Nový Hrozenkov
4. Pramen Rožnovské Bečvy, Horní Bečva
5. Unipar, Rožnov pod Radhoštěm
6. Výletišťe v Červených, Ratiboř
7. Jelení a dančí obora, Velké Karlovice
8. Zřícenina hradu Obřany, Chvalčov
9. Muzeum Zubří
10. Pomník sv. Jana Nepomuckého, Všemina
11. Socha sv. Isidora, Lichnov
12. Chladná studánka, Valašská Senice
13. Muzeum Vařákovy paseky, Lačnov
14. Hrušové v Mirošově, Valašské Klobouky
15. Okno do krajiny, Velká Lhota
16. Arboretum Vizovice
17. Černá studánka, Valašské Meziříčí
18. Zámek Bystřice pod Hostýnem
19. Chata Nivka, Vsetín
20. Kaple sv. Jana, Choryně

Razítka a QR kódy jsou na místech od 1. 6. do 30. 9. 2026.

Sledujte medvěda Juru na  Regionální hra Poznáváme Valašsko.

Regionální hra bude mít i v letošním roce svou vlastní **ABSOLVENTSKOU VIZITKU**.

Můžete si ji pořídit ve valašských informačních centrech od 1. 6. 2026.



## Fotosoutěž

Při letošním putování Valašskem jsme pro vás opět připravili **soutěž o ceny starostů tří měst** – Rožnova pod Radhoštěm, Valašského Meziříčí a Vsetína. Pro účast ve slosování o tyto zvláštní ceny pošlete fotky alespoň dvou ze tří různých dřevěných medvědů z Pusteven, Horní Bečvy nebo Bystřice pod Hostýnem, kteří jsou zmíněni v brožuře. Fotografie pošlete od 1. 6. do 30. 9. 2026 na adresu: [regionálníhra@gmail.com](mailto:regionálníhra@gmail.com).





## 11. Socha sv. Isidora

Po červené turistické značce z Frenštátu směrem na Štramberk nemůžete minout Lichnov a jedno z nejkouzelnějších odpočinkových míst v okolí! Přivítá vás zde socha patrona všech zemědělců a dobré úrody. Nechal ji tu postavit fojt Kubart se svou ženou už v roce 1888, aby dohlížela na zdejší pole. Socha má za sebou divoký příběh – v 80. letech na ni spadla větev a musela se dlouho léčit u šikovných restaurátorů. Od roku 2015 už ale zase stráží klid nad obcí Lichnov v plné kráse. Pro unavené nožky poutníků jsou tu připraveny pohodlné lavičky. Ideální místo na svačinu s výhledem, který se neomrzí! Stará lípa, která u sochy rostla, sice musela ustoupit zubu času, ale její torzo se proměnilo v úžasně dřevěné „okno“. Kéž i vám toto místo přinese radost z pohledu na malebné panorama Beskyd a pokoj v duši na přímluvu sv. Izidora všem, kteří sem zavítají.



-  **Razítko**  
na lavičce v blízkosti sochy
-  **Kočárek**  
nevhodné, nebezpečná cesta
-  **Kam v okolí**  
Frenštát pod Radhoštěm,  
Horečky, Štramberk






Zazvoň si!




## 12. Chladná studánka


Valašská Senice leží v údolí říčky Senice a je obklopena kopci, loukami a rozptýlenými pasekami, které dávají krajíně typicky valašský ráz. Až na samém konci obce leží příjemné místo zvané Chladná studánka nabízející osvěžení, které přijde vhod nejen v parném létě. Pokud přijíždíte autobusem, doporučujeme vystoupit na zastávce Valašská Senice, konečná. Můžete zde zaparkovat i automobil. Pro ty, kdo by si odtud chtěli udělat delší pěší túru k razítku, doporučujeme jít po žluté turistické trase a vystoupit k rozcestí Chmelinec, jít přes Mikolínův vrch a dále pak po asfaltové cestě sejit k Chladné studánce. Kolem studánky vede modře značená cyklotrasa Hornolidečské magistrály, pro razítko tedy můžete vyrazit i na kole.



-  **Razítko**  
na turistickém přístřešku u studánky
-  **Kočárek**  
vhodné
-  **Kam v okolí**  
Kaple sv. Huberta, Muzeum kardinála  
Štěpána Trochty, Pulčinské skály




Osvěž se!








## 13. Muzeum Vařákovy paseky

Vařákovy paseky jsou místem se silným příběhem, ale také krajinou ticha. Právě zde se odehrály dramatické události závěru druhé světové války, při kterých došlo k vypálení této usedlosti. Tragické osudy dnes připomíná Muzeum Vařákovy paseky v Lačnově, kde byly vybudovány repliky vypálené hospodářské usedlosti. Muzeum citlivě zachycuje dramatické události roku 1945 i každodenní život pasekářů v odlehle valašské krajině. Expozice vás provede příběhy lidí, kteří tu žili, pracovali a statečně čelili válečným represím. Muzeum vám dá nahlédnout do obytné chalupy, hospodářské budovy, chlévu nebo sušírny ovoce. Doporučujeme se zastavit na prohlídku, kde zažijete autentické vyprávění, ze kterého vám bude občas běhat mráz po zádech. Prohlídky jsou možné v sobotu a neděli od 13 do 17 hodin nebo po předchozí domluvě na tel. 571 447 481. Po návštěvě muzea se vydejte na Vařákovy paseky samotné, které se nachází 3,5 km od muzea. Oba cíle zvládnete pohodlně spojit do jednoho výletu a malí výletníci si pohrají hned na dvou dětských hřištích.



-  **Razítko**  
na informační tabuli u vchodu muzea
-  **Kočárek**  
vhodné
-  **Kam v okolí**  
Vařákovy paseky, Lačnovské skály,  
Trezor přírody Horní Lideč

Úžasné vyprávění o pohnutých osudech.



## 14. Hrušové v Mirošově

Posadte se a pohleďte. Dnes je tento pohled na hřebeny Bílých Karpat klidný a malebný. Byvaly však časy, kdy stejný výhled mohl přinášet zdejším lidem obavy. Podle vyprávění nese mirošovský kopec jméno „Hrušové“, a to podle několika vysokých hrušek, které zde kdysi rostly. V 17. a 18. století, kdy celý okolní kraj sužovaly ničivé vpády nájezdníků z uherské strany (ať už to byli Turci, nebo kuruci), mohlo být toto místo ideální jako strategická pozorovatelna. Možná že v neklidných časech na tomto kopci Mirošovjané drželi stráž, aby o blížícím se nebezpečí dali zprávu ostatním. Staré stromy i nelitostné nájezdníky dávno odvál čas. Tuto novou hrušeň zde místní zasadili na památku oněch časů i jako symbol toho, že po každé bouři se nakonec krajina i lidé znovu nadechnou k životu. Ať vám tento výhled přináší už jen radost. Pokud se vydáte do Mirošova autem, zaparkujte u tamního hřiště.



### Valašské Klobouky

-  **Razítko**  
na lavičce
-  **Kočárek**  
nevhodné, nebezpečná cesta po louce
-  **Kam v okolí**  
Městské muzeum Valašské Klobouky, rozhledna Královce



Posad se a pokochej se.



## VELKÁ LHOTA




### 15. Okno do krajiny


Medvěd Jura objevil místo, kde neobyčejný výhled do okolní krajiny místní proměnili v krásný obraz. Okno do krajiny v Malé Lhotě je ideální místo pro fotku i chvíli zastavení. Stačí se podívat skrz a otevře se před vámi malebná krajina plná luk, lesů a vzdálených hřebenuů.

Malá Lhota leží pod vrcholem kopce Vrchhůra (692 m n. m.), který ji odděluje od Velké Lhoty, k níž dnes administrativně patří. Okno je skvělým cílovým i startovním bodem výletu – odtud můžete vyrazit třeba ke skalám Medůvka. Modrá turistická značka vás povede po asfaltové cestě příjemně z kopce asi 2 km. Po celou dobu se budete kochat úžasnými výhledy a těsně před cílem také větrným mlýnem a zvoníčkou. Poslední krátká část trasy ke skalám je terénní.



 **Razítko**  
ve stojanu poblíž okna

 **Kočárek**  
vhodné

 **Kam v okolí**  
skalý Medůvka, Evangelický toleranční kostel, přehrada Bystříčka



Fotka je nejlepší suvenýr!

## VIZOVICE




### 16. Arboretum Vizovice

Areál arboreta ve Vizovicích byl vytvořený především pro rekreaci a kulturně společenské vyžití občanů města i jeho návštěvníků. Postupný proces proměny započal v roce 2018 a každoročně přibývají nové druhy stromů, keřů, ale i trvalkové a letničkové výsadby. Současně s výsadbami se buduje i technické zázemí, cestičky a doplňuje mobiliář. Kratší nenáročnou okružní procházku začněte třeba v infocentru na náměstí, odtamtud se snadno napojíte na žlutou turistickou značku, po níž kopečkem dojdete na Šibeniční vrch. Z tohoto místa se otevírá krásný panoramatický pohled na Vizovice a z naučné tabule o hrdelním právu ve Vizovicích se dozvíte spoustu zajímavostí. U kříže se odpojte ze žluté značky a polní cestou pokračujte vpravo do části Luhy. Pod kopcem zabočte doprava a po louce dojdete až k brodu přes Bratřejovku. Poté vás naučná stezka Vizovické vrchy zavede až k arboretu.



**VIZOVICE**

jenka žlutá

 **Razítko**  
v malém amfiteátru, na spodním posezení na levé straně

 **Kočárek**  
vhodné

 **Kam v okolí**  
Zámek Vizovice, zřícenina Janův hrad



Odpočinek mezi květinami.

## VALAŠSKÉ MEZIŘÍČÍ



### 17. Černá studánka

Když se medvěd Jura zatoulal do lesů nad Valašským Meziříčím, objevil hezkou studánku obklopenou zvířátky, která potěší zejména malé výletníky. Černá studánka je nenápadný pramen ukrytý na trase naučné stezky Jana Karafiáta, po které se sem pohodlně dostanete z místní části Podlesí. Pověsti praví, že zde prý kdysi strašil skřítek Vincek a zjevoval se v různých přetvářeních. Přečtete si, v jakých podivných podobách se pocestným zjevoval. A nebojte, jeden nebojácny fajfkař jeho strašení už dávno ukončil.

Zapojte se do tradiční fotosoutěže o ceny od MP Krásno. Vyfoťte se s dřevěným medvědem, který se nachází nedaleko od studánky na trase naučné stezky Městských lesů v Podlesí a fotku se jménem pošlete na e-mail [regionalnihra@gmail.com](mailto:regionalnihra@gmail.com). Pět výherců potěší kufřík uzenin od MP Krásno.



**Razítko**  
na informační tabuli u studánky

**Kočárek**  
z Podlesí nevhodné, kamenitá cesta s prudkým stoupáním (vhodné ze směru od Skiareálu Veselá)

**Kam v okolí**  
Zámek Žerotínů, Zámek Kinských, Zahrada poznání Valašské Meziříčí



Vyfoť se s medvědem!

## BYSTRICE POD HOSTÝNEM



### 18. Zámek Bystřice pod Hostýnem

**TIP:**

Zámecké sklepení ukrývá únikovou hru Odboj, která prověří vaši kuráž i bystrou hlavu.

Zámku v Bystřici pod Hostýnem vtiskl jeho dnešní podobu šlechtický rod Rottalů. Renesanční základy zámku se tu propojují s čistými liniemi klasicismu a doplňuje je anglický park se zajímavými dřevinami. Není sice veřejnosti přístupný, ale několikrát do roka se sem návštěvníci dostanou v rámci městských akcí. Stromy a keře v něm nechal vysadit vášnivý botanik Olivier Loudon, potomek slavného rakouského generála.

V zámku najdete expozici keramiky, cechů, pracovnu spisovatele Františka Táborského ze začátku 20. století i expozici zaměřenou na historický ohýbaný nábytek, jehož tradice je spjata s místní výrobou nábytku už 165 let. V předzámčí je pak expozice napoleonských vojáků a ve druhém patře zámku si nenechte ujít prohlídkovou trasu Co se skrývá za tajnými dveřmi, která je věnovaná rodu Loudonů.



Nezapomeňte se vyfotit s **dřevěnými sochami medvědů** v předzámčí. **Vstupní brána do zámku je otevřena denně od 6:00 hod. do 20:00 hod.**



**Razítko**  
u studny na nádvoří zámku

**Kočárek**  
vhodné

**Kam v okolí**  
Exkurze do výroby firmy Ton, Svatý Hostýn



Znáte písničku o generálu Loudonovi?



## VSETÍN



### 19. Chata Nivka

Chata Nivka je zrekonstruovaná bývalá hájovna, která stojí na okraji louky uprostřed lesů s množstvím výhledů do kraje. Byla postavena v roce 1929 a od té doby se pro svou polohu i podobu stala neodmyslitelnou dominantou hřebene Křížového a Drastihlavy. V současné době ji provozují Městské lesy Vsetín a je možné si ji pronajmout nebo se ubytovat. Dostanete se k ní po žlutě značené soukromé lesní cestě, nachází se necelé 2 km od Semetína (z rozcestí Semetín – most, Formanka). Autobusovou zastávku i možnost parkování najdete u nedalekého arboreta.

V okolí chaty se nachází Bike aréna Vsetín, cyklistický areál pro horská kola s trailly pro malé i velké jezdce – od hravých úseků pro začátečníky až po svižnější pasáže pro zkušenější bikery. Vezměte s sebou kola a vyzkoušejte trailly na vlastní kůži. Na své si tu přijdou i ti, kdo dávají přednost klidnější procházce lesem a posezení s výhledem.



Vezmi si s sebou kolo!



#### Razítko

na turistickém přístřešku v blízkosti chaty



#### Kočárek

méně vhodné, asfaltová cesta místy s prudkým převýšením



#### Kam v okolí

Bike aréna Semetín, Arboretum Semetín, zámek Vsetín

Foto: Zbyněk Duchoň



## CHORYNĚ



### 20. Kaple sv. Jana Nepomuckého

Podle pověsti roku 1663 přepadli zbojníci choryňský zámek, okradli a svázali barona Jana Křtitele Kaltschmidta z Eisenbergu a odvěklí ho do lesa, kde ho chtěli zabit. Nakonec jej nechali žít a šlechtic pak na tomto místě nechal vybudovat kapličku v podobě jeskyně s obrazem sv. Jana Nepomuckého. Časem vyrostla ve skutečnou kapli, u které vyvěrá pramen s vodou, již jsou přisuzovány léčivé účinky.

Kaple leží na trase naučné stezky Choryně, která je 1,5 km dlouhá a nabízí poklidnou atmosféru, příjemná posezení i zajímavé informace o obci.

Choryně má velmi bohatou historii – první písemná zmínka o ní pochází již z roku 1131 a jedná se tedy o jednu z nejstarších písemně doložených obcí na Valašsku.

Výchozí bod najdete na samém okraji obce, kousek od mostu přes řeku Bečvu, kde je možné zaparkovat nebo přijet na nedalekou zastávku autobusem.



#### Razítko

na informační tabuli vedle kaple



#### Kočárek

nevhodné, ke kapli vedou schody



#### Kam v okolí

Choryňský zámek, Muzeum řeznictví Valašské Meziříčí

Pohodová procházka ke kapličce.



# Seznam informačních center,

kde si můžete koupit brožuru. Zde můžete odevzdat slosovateľný ústřížek.

## \*Turistické informační centrum Vsetín

Dolní náměstí 1356, 755 01 Vsetín  
web: [www.ic-vsetin.cz](http://www.ic-vsetin.cz)

## \*Turistické informační centrum

### Valašské Meziříčí

Komenského 169, 757 01 Valašské Meziříčí  
web: [www.info-vm.cz](http://www.info-vm.cz)

## \*Turistické informační centrum

### Rožnov pod Radhoštěm

Masarykovo náměstí 131  
756 61 Rožnov pod Radhoštěm  
web: [www.visitroznov.cz](http://www.visitroznov.cz)

## Turistické informační centrum

### Frenštát pod Radhoštěm

Havlíčkova 32, 744 01 Frenštát pod Radhoštěm  
web: [www.frenstatinfo.cz](http://www.frenstatinfo.cz)

## \*Turistické informační centrum

### Valašské Klobouky

Masarykovo náměstí 103  
766 01 Valašské Klobouky  
web: [www.klobuckeicko.cz](http://www.klobuckeicko.cz)

## Turistické informační centrum Vizovice

Masarykovo nám. 1007, 763 12 Vizovice  
web: [www.dovizovic.cz](http://www.dovizovic.cz)

## \*Městské informační centrum

### Bystřice pod Hostýnem

Pod Platany 2, 768 61 Bystřice pod Hostýnem  
web: [www.bystriceph.cz](http://www.bystriceph.cz)

## \*Informační centrum Brána Pustevn

Prostřední Bečva 768, 756 56 Prostřední Bečva  
web: [www.branapusteven.cz](http://www.branapusteven.cz)

## \*Informační centrum Horní Bečva

Horní Bečva 544, 756 57 Horní Bečva  
web: [www.hornibecva.cz](http://www.hornibecva.cz)

## Informační centrum Horní Lideč

Horní Lideč 370, 756 12 Horní Lideč  
web: [www.betlehornilidec.cz](http://www.betlehornilidec.cz)

## Informační centrum a Icafé Zašová

Zašová 809, 756 51 Zašová  
web: [www.zasova.cz/spol/icafe](http://www.zasova.cz/spol/icafe)

## Informační centrum Karolinka

### Muzeum sklářství a Galerie muzea sklářství

Nábřeží 545, 756 05 Karolinka  
web: [www.karolinka.cz](http://www.karolinka.cz)

## Informační centrum Liptál

Liptál 81, 756 31 Liptál  
web: [www.liptal.cz/spol/informacni-centrum](http://www.liptal.cz/spol/informacni-centrum)

## Informační centrum Nový Hrozenkov

Nový Hrozenkov 451, 756 04 Nový Hrozenkov  
web: [www.muzeum-ic-novyhrozenkov.cz](http://www.muzeum-ic-novyhrozenkov.cz)

## \*Informační centrum Prostřední Bečva

Prostřední Bečva 272, 756 56 Prostřední Bečva  
web: [www.prostrednibecva.cz](http://www.prostrednibecva.cz)

## \*Informační centrum Ratiboř

Ratiboř 75, 756 21 Ratiboř  
web: [www.ratibor.cz](http://www.ratibor.cz)

## Informační centrum Valašská Bystřice

Valašská Bystřice 318, 756 27 Valašská Bystřice  
web: [www.valasskabystrice.cz](http://www.valasskabystrice.cz)

## Informační centrum Velké Karlovice

Velké Karlovice 299, 756 06 Velké Karlovice  
web: [www.velkekarlovice.cz](http://www.velkekarlovice.cz)

## \*Informační centrum Zvonice Soláň

Bzové 325, 756 05 Karolinka  
web: [www.zvonice.eu](http://www.zvonice.eu)

## Vyberte se na výlety doplňky od medvěda Jury

Dětské ponožky, 3D přívěsek na batoh nebo klíče a magnetku pořídíte v informačních centrech označených hvězdičkou.

